






LEGENDA GRAFICKÉHO ZNAČENÍ :





- 

KATASTRÁLNÍ MAPA Český Těšín [623164]  
(parc.č.563. Stavební pozemek, barevně vyznačeno ... 276 m2)
- 

BUDOVA č.p.314, parc.č.563 - NAVRŽENÁ K REKONSTRUKCI  
( PŘÍSTAVBA VÝTAHU 5,5 m2, OBNOVA ZPEVNĚNÝCH PLOCH)  
ZAST.PLOCHA STÁV=177 m2 / ZAST.PLOCHA NOVÁ=188 m2  
V OCHRANNÉM PÁSMU ŽELEZNICE (30 M)
- 

OCHR.PÁSMO ŽELEZNICE (30 M)

C - SITUAČNÍ VÝKRESY

DOKUMENTACE PRO PROVÁDĚNÍ STAVBY						ADRESA : tř.28.ŘÍJNA 1142/168 709 00 OSTROVA-MAR-HORY IČ : 48394190, DIČ : CZ48394190 PROVOZOVNA : STŘELNÍČNÍ 28 737 01 ČESKÝ TĚŠÍN			
VEDOUcí PROJEKTU		PROJ. PROFESE		VYPRACOVAL		FORMÁT		A3	
ing.arch.MENDREK CZ.		BULAWA R.		BULAWA R.		DATUM		10/2024	
						STUP.P.D.		DSP	
INVESTOR : Město Český Těšín , nám.ČSA 1/1 , 737 01 Český Těšín						ČÍS.ZAK.			
PROJEKTANT : BMCH s.r.o.,28.října 168 , 709 00 Ostrova						MĚŘITKO		č.výkresu	
STAVBA : Podpora dostupného bydlení na ul.Tovární č.314/27						1:500		C.1	
SITUAČNÍ VÝKRES ŠIRŠÍCH VZTAHŮ									